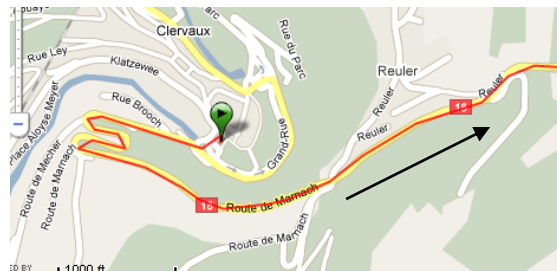


## Route Ettelbruck-Amstenrade 2015

Km 0: Vanaf Hotel naar doorgaande weg.  
Volg Marnach / Diekirch.  
Vervolgens 3,5 km bergop richting Marnach. 157 hoogte meters.  
Route de Marnach.



Km 5: Dasbourg / Vianden.

Km 5: Dasbourg: bij Total tankstation linksaf richting Dasbourg /Vianden.

Km 6,8; LET OP! Gevaarlijke afdaling

Km 10,7 Na afdaling bij Q8-tankstation direct links over de brug richting Dasburg / Prüm en achter de brug direct rechts. Hauptstrasse.



Km 11,8 **LET OP**: Na 1100 meter klimmen iets verder als de kerk **bij Cafe Jules links**. Daarna bocht naar rechts. Dit gaat nog 1,4 Km steil omhoog. 18 % Neuenweg. K149.

Km 13,3 Boven bij einde weg links richting Dahnen / Lützkampen Hauptstrasse L1.

Km 14,2 Dahnen: Doorgaande weg volgen

Km 16 Rechtdoor naar Lützkampen.  
Grensstrasse.

Km 18 Lützkampen aanhouden.

Km 24,8 Lützkampen: links richting Burg-Reuland.  
L 15

Km 28,3 Reuland aanhouden.  
Lange gevaarlijke afdaling. Onder bij grenskantoor rechts Burg-Reuland volgen.

Km 33,4 Links Oudler volgen. (In Burg Reuland weg blijven volgen.)

Km 38,3 Oudler  
In Oudler bij kerk weg oversteken. Let op! Drukke weg.  
Rechtdoor naar Thommen. Straatnaam Thommen.



Km 40,4 Thommen:  
Rechts aanhouden richting E 42 Sankt-Vith/Verviers.

Km 41,4 In Thommen links van kerkhof rijden.

Km 41,9 Einde weg links richting Beho. N 827.  
T-Splitsing Links aanhouden

Km 45,3 Maldingen  
In Maldingen rechtdoor.

Km 48,2 Beho LET OP! Rechtsaf  
Direct in Beho rechts richting Vielsalm-Commanster.  
Na 100 meter direct weer rechts richting Vielsalm-Commanster. N823.



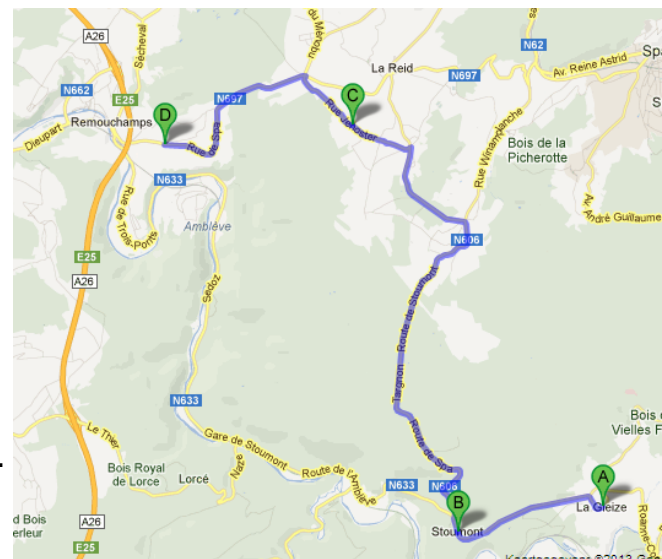
Km 52,8 Commanster-Vielsalm.  
Gevaarlijke afdaling.

Km 60 Voor Vielsalm op Ronde rechts richting Vielsalm-Centre. (823).

Km 61 Stoplicht rechtdoor richting Trois-Ponts.

- Km 61,5 Rechtsaf richting Stavelot/Trois-Ponts
- Km 66,5 LET OP! bij de kerk in Grand Halleux op de grote weg blijven.  
(We pakken een andere beklimming van de Cote de Wanne).  
Die begint 1750 M. verder
- Km 68,3 1750 meter na Grand Halleux: (gemeente Trois-Ponts)  
Bij de bushalte staat rechts een bord WANNE 4 km. Ga hier naar rechts.  
Beklimming Wanne: bij bordje "barbecue " links aanhouden.
- Km 71,4 Bovenop de klim van de Wanne.
- Km 73 Bij de Rotonde links. Na 200 m. Pauze bij de skipiste.
- Pauze.** Trois-Ponts Aisomont 40 Ski-Piste (Wanne)  
[WWW.Puzzleplanet.be](http://WWW.Puzzleplanet.be)
- Km 73 Na de Pauze richting Trois-Ponts. Lange Afdaling.
- Km 77,4 In Trois-Ponts (bij Friture) rechtsaf richting Coo.
- Km 79,5 Coo  
In Coo Rechtdoor naar La Gleize.
- Km 84,2 La Gleize  
LET OP: In de bocht volgen naar links richting Liège-Remouchamps.  
N633.

- Km 87,2 Stoumont  
Stoumont Rechts N606 Route de Spa
- Km 90,8 Weg volgen Targnon N606
- Km 91,8 Weg volgen Route deStoumontN606
- Km 93,6 In Haute Desnié (N606) Links richting Charmille (bruin bordje)  
Langs houtopslag straatnaam Rue du Ry Sauvage.(N606)



- Km 96,3 weg volgen straatnaam Rue du Mack.
- Km 96,8 Op kruising links richting Hautregard (blauw bord). Blijft N606. Straatnaam Rue de Jehoster.
- Km 99,3 In Hautregard Links richting Remouchamps (N697) Straatnaam Rue de Remouchamps, wordt verderop Rue de Spa.

Km 104,6

Remouchamps

In Remouchamps linksaf en voor de brug direct rechts langs het water.  
Richting La Redoute – (Bij Hotel de Ville), Rue de la Reffe.

La Redoute



Km 105,1

Bij pizzeria rechts richting La Redoute. Rue du Passeur.  
Na 500 meter Links richting La Redoute en daarna weer rechts richting La Redoute.  
Rue L'Ambier en Rue Trotinfosse.

Km 107,2

Begin van de beklimming La Redoute 18%  
Onder autoweg door en dan direct rechts langs autoweg La Redoute op.  
(La Redoute staat wel aangegeven maar niet zo duidelijk)

Km 108

Bijna boven op La Redoute bij het driehoekig pleintje rechtsaf.  
Afdalen tot aan autoweg, Bocht naar links, daarna rechts onder viaduct en  
daarna weer bocht naar rechts en bocht naar links.

Km 108,4

Playe Awaille

T-Splitsing Einde weg rechts

Tot aan grote weg Remouchamps – Luik. Route des Chantoires.  
Ga hier naar links. Dit is de N666.

Km 109,5

Deigné

Fond de Deigne.

Km 112,7

Bij stoplicht rechtdoor richting Louveigné  
Blijf deze weg volgen door Louveigné .  
Rue de Remouchamps .

Km 113,3

Bij rotonde+Q8 tankstation Linksaf richting Esneux. N62

Km 116,8

Gomze Andoumont

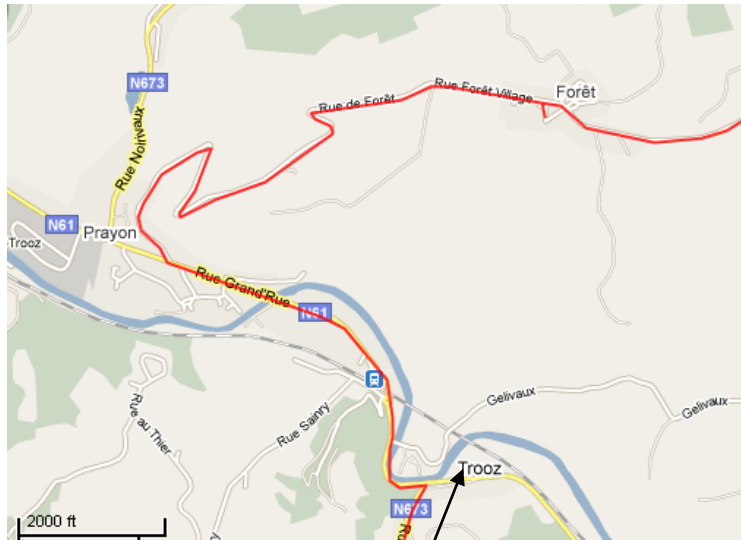
In Gomze op een soort vijfsprong voor kerkje rechts richting Trooz-  
Chaufontaine. N673.

Km 119,4

Prayon-Trooz

Einde weg in Trooz links richting Chaufontaine-Liège N-61.

Km 121,7      Rotonde: Hier Chaudfontaine aanhouden.  
Na 1 km rechtaf naar Forêt.  
Beklimming van de cote de Forêt.

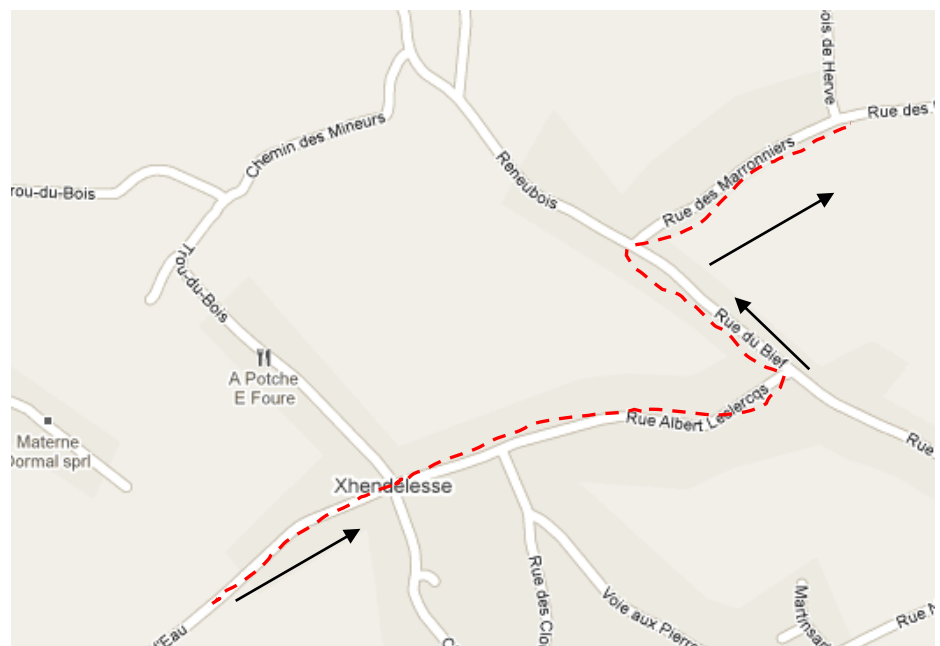


Km 124,6      **Pauze**      Forêt  
Forêt      Rue Forêt Village 6  
[www.morainville.be/](http://www.morainville.be/)

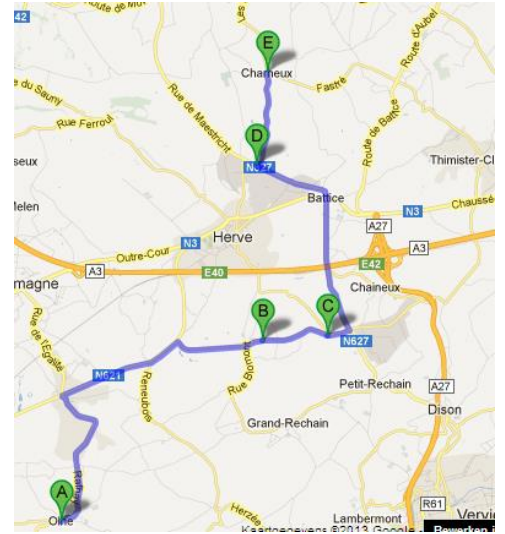
Km 124,6      Vanaf de parkeerplaats rechtaanhouden,  
In Forêt Olne volgen en later nog eens links richting Olne en rechts richting  
Olne. Route de la Croix Renard.

Olne  
In Olne rechtdoor richting Soumage en daarna doorgaande weg volgen.  
Bijna aan het eind van Olne rechts richting Xendesse.  
Straatnaam Bouteille. Verderop Rue Albert Lecleque.

Rue du Bief: Linksaf en na 100 meter rechtsaf



- Km 133,4 Bocht naar rechts en gelijk weer naar links..PS bord Bruyeres staat links om de hoek. Rue de biomont
- Km 133,8 Links aanhouden. Daarna afdaling naar Bruyeres. In Bruyeres bij kerk rechts richtingVerviers. Sraatnaam Rue de la Grotte.
- Km 134,8 Weg volgen straatnaam Rue de Manainant.
- Km 135,9 In Manainant bij stoplicht Links richting Battice (N627) Straatnaam Rue de Verviers.
- Km 138,5 kruispunt met stoplicht in Battice rechtdoor richting Maastricht Visé. Straatnaam Rue de maestricht
- Km 140 Rechts richting Charneux.
- Km 141,6 In Charneux links van oorlogsmonument en dan rechtdoor Val Dieu volgen. Garde dieu Les Fawes.
- Km 142,6 Wadeleux  
Je komt dan in Wadeleux. Doorgaande weg volgen.
- Km 143,8 Boven aan de berg links en daarna weer rechts richting Holliquette
- Km 145,1 In Val Dieu oversteken richting Aubel. Straatnaam Val Dieu
- Km 146,8 Iets verderop (1700 m)links richting Saint-Jean-Sart.
- Km 148,5 Einde weg rechts. Richting Aachen N608.
- Km 149,8 Iets verderop(1300 m.) links richting St.-Pieters-Voeren. Dorpstraat Rue du Village.
- Km 153 Aan het eind van Pietersvoeren draait de doorgaande weg naar links. Deze weg volgen naar Maartensvoeren. (Straatnaam Waterval)
- Km 154,1 In Maartensvoeren onder viaduct, dan links en onder aan de berg (Bij huisnummer 3, huis uit 1862) rechts richting Ulvend. Daarna weg naar rechts volgen. Lange Klim. Kastanjeboomstraat Kwinten Ulvend.
- Km 156,4 In Ulvend bij kruispunt (Boerderij-IJssalon 't Bakhuis) rechtdoor en na 100 meter links afslaan Schey
- Km 156,7 Einde weg (Bij bordje Schey) naar rechts en na 100 m. links richting Terlinden. Bovenstraat Kutersteenweg.
- Terlinden Links richting Banholt bij kapelletje, Banholt blijven volgen
- Km 161,7 Banholt links en na 50 m. weer rechts langs kerk. 500 m na de kerk van Banholt rechts richting Bruisterbos/ Margraten. Bergstraat.

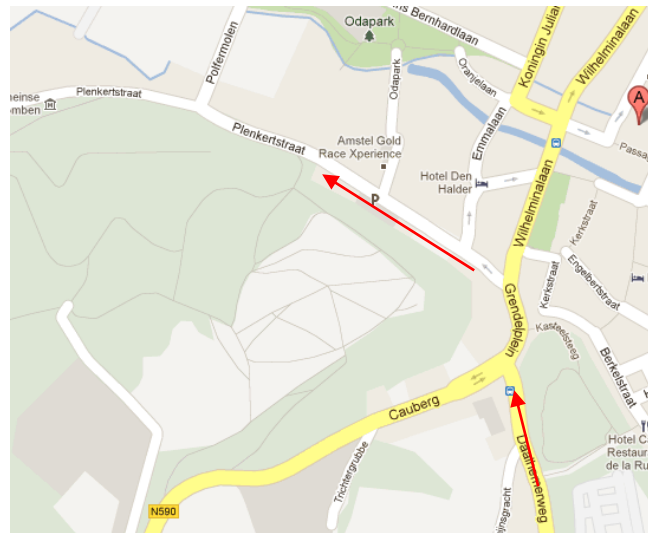


Km 163,6 Bruisterbosch. Rechts richting Margraten. Houbesweg Dobbelsteenweg.

Km 165,7 Margraten.  
Bij stoplicht rechtdoor en bij de put (Kerk)  
links aanhouden.  
Pastoor Brouwersstraat  
Eykenweg Kemkersweg

Sibbe.  
Eerst rechtdoor, dan rechts, Smitsersweg en op de rotonde, 2/4 rond  
(tweede afslag) richting Valkenburg. Daalhemerweg. Let op! Gevaarlijk  
afdeling

Km 170,6 Valkenburg  
Daalhemerweg naar beneden, onderaan rechts en meteen eerste links via  
Plenkerstraat. Weg tot einde volgen en via Prinses Beatrix Singel richting  
Broekhem.



Km 174 Op de rotonde naar rechts richting Schimmert.  
Beekstraat.  
Onder autwegviaduct.  
Bredenweg Beekstraat Kleversberg.

Km 178,4 Haasdal.  
In haasdal naar rechts richting Nuth  
Nieuwstraat.

Km 180,3 Aalbeek

Km 184 Nuth

Km 186,2 Vaesrade  
Hommert Richting Schinnen

Km 189,4 Oirsbeek

Km 192 **Amstenrade**